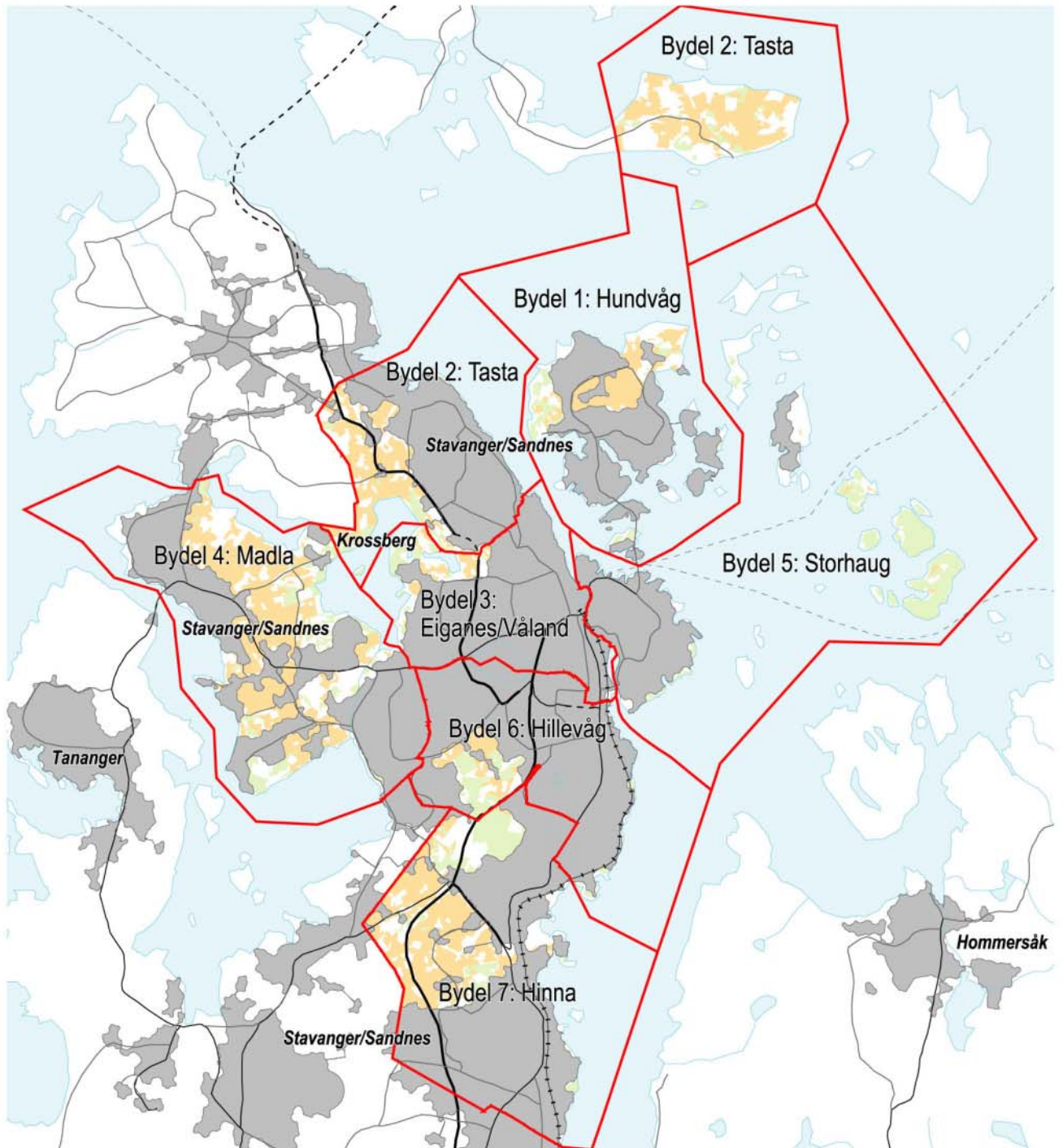

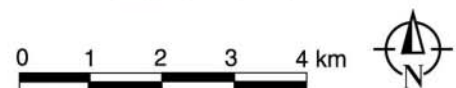


1103 Stavanger kommune – bydels- og tettstedsgrenser

Kartet viser bydels- og tettstedsgrenser. Flere detaljer, blant annet grunnkretser, er vist på egne kart i bydelsheftene. Bydelsgrensene er à jour per 3. november 2001 og tettstedsgrensene per 1. januar 2002.



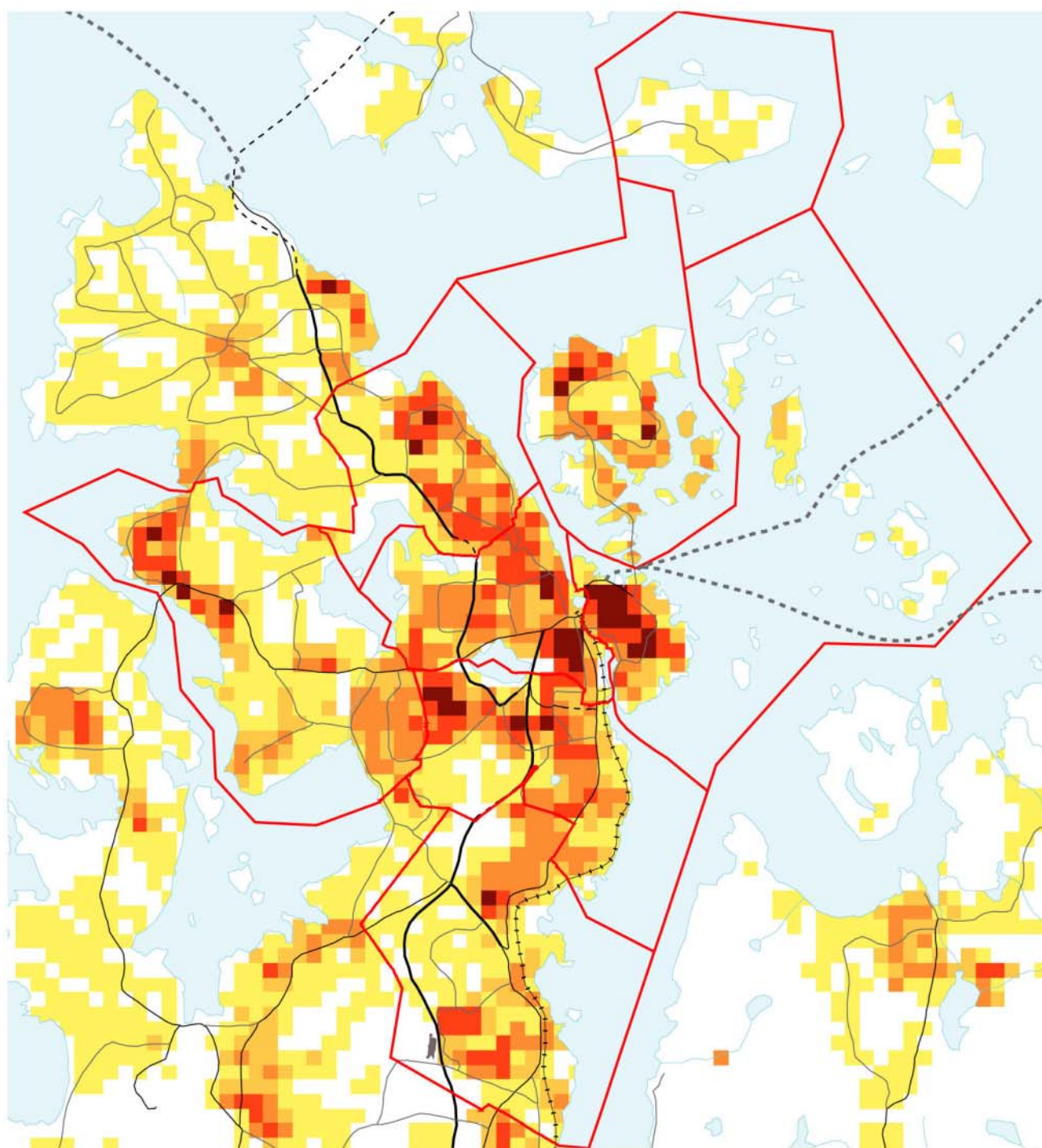
	Bydel		Europavei
	Tettsted		Riksvei
	Dyrka mark		Fylkesvei
	Skog		Jernbane



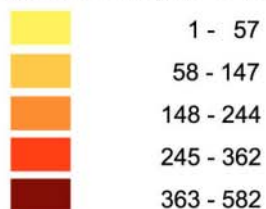
Datakilde: Folke- og bolig telling 2001
Kartgrunnlag: SSB og Statens kartverk

1103 Stavanger kommune – bosettingsmønster

Antall bosatte per rute 250 m x 250 m. Ikke fargelagte ruter/områder er uten bosetting. Befolkningsdata per 1. januar 2002.



Antall bosatte per 250m-rute



Datakilde: Folke- og bolig telling 2001
Kartgrunnlag: SSB og Statens kartverk

Folkemengde, etter kjønn og alder. Hele landet og kommunen. 3. november 2001. Prosent

